

## Excursiones por la Costa de Amalfi y Península de Sorrento En español

### Camino de los Dioses

La más famosa ruta de senderismo del sur de Italia; caminar desde el pequeño pueblo de montaña de Agerola a Positano, maravillosa ciudad en el mar conocida en todo el mundo. El camino comienza en plaza Paolo Capasso en Bomerano, una pequeña fracción de Agerola.

Es sobre todo caminata de montaña, caminando a través de arbustos mediterráneos y bosques de roble. Se termina caminando por las antiguas escaleras que llevan al centro de Positano. Es posible volver a Agerola en autobús público, o tomar un barco para Amalfi, Sorrento o Salerno. Itinerario espectacular que cuenta con un paisaje espectacular, caminando sobre el mar y la posibilidad de visitar el centro de Positano.

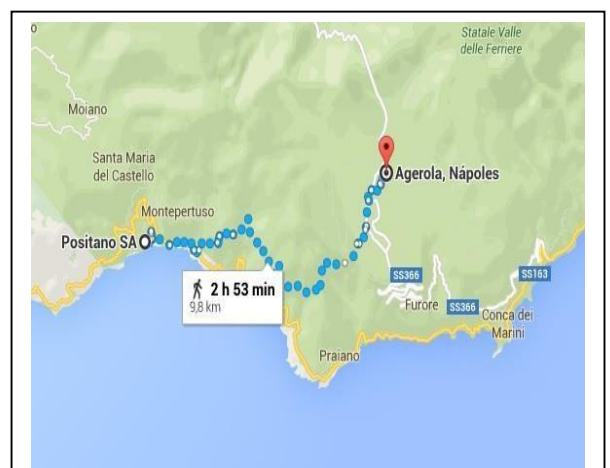
*Adicional que se pueden incluir:*

- Barco Positano-Amalfi
- Vuelta atrás con transfert privado
- Almuerzo en restaurante local
- Cata de zumo de limón/naranja

*Datos técnicos:*

- Duración: 4 horas
- Longitud: 9 Km
- Desnivel: 170 / -650 m
- Dificultad: E excursionístico (para los excursionistas)

PRECIO POR LA EXCURSION EN PRIVADO en español \_\_235,00 € Para un grupo de 1 a 15 personas



## Valle de las Herrerías

Ruta naturalista que aún conservan las características de los antiguos caminos de herrerías de las montañas Láctea.

Punto de partida en San Lazzaro, fracción del pueblo de Agerola. Camine dentro de bosques de castaños, mezclados con arbustos mediterráneo, con una gran vista sobre Amalfi, Ravello y Maiori. La caminata continúa en el interior del Valle de las Herrerías, pasando por bosques de hoja caduca, caídas de agua y arroyos. Después de la pequeña iglesia de Minuta, el camino termina en la catedral de Scala, el pueblo más antiguo de toda la costa de Amalfi. Vuelta atrás con autobuses públicos.


*Adicional que se pueden incluir:*

- Vuelta atrás con transfert privado
- pic-nic con productos típicos
- visita a las famosas villas de Ravello

### *Datos técnicos:*

- Duración: 5 horas
- Longitud: 10 Km
- Desnivel: 200 / -500 m
- Dificultad: E excursionístico (para los excursionistas)

PRECIO POR LA EXCURSION EN PRIVADO en español\_235,00 € Para un grupo de 1 a 15 Personas



## Valle de los Molinos y la reserva natural de Valle de las Herrerías

Circulo de excursión con alto valor natural, entre las ruinas antiguas de las fábricas de papel, hechos prehistóricos y las maravillosas aldeas de la costa de Amalfi.

Caminando a lo largo del río Canneto, entre limoneros y ruinas medievales de las fábricas de papel, se llega a la Reserva Natural del Valle de las Herrerías; aquí es posible ver algunos ejemplares raros de helecho gigante (radicans Woodwardia), en un ambiente de cuento de hadas rodeado de cascadas. La caminata continúa hacia la aldea medieval de Pontone, y luego a Atrani a lo largo de la valle del dragón y finalmente de vuelta a Amalfi.


### *Adicional que se pueden incluir:*

- Almuerzo en restaurant local
- Degustación de productos típicos
- Visitar el museo de papel

### *Datos técnicos:*

- Duración: 4 horas
- Longitud: 5 Km
- Desnivel: 230 / -230 m
- Dificultad: E excursionístico (para los excursionistas)

PRECIO POR LA EXCURSION EN PRIVADO en español\_235,00 € para un grupo de 1 a 15 personas



## El monte TreCalli

Circuito de excursión con una gran vista de la costa de Amalfi y la valle de Agerola.

El punto de partida es en la plaza Paolo Capasso de Bomerano, fracción de Agerola. Camino hasta el monte Paipo y camino en el borde de el monte Tre Calli, con vista panorámica sobre los montes Lechosos, entre arbustos mediterráneos y árboles de hoja ancha. Camina hacia abajo y de nuevo al punto de partida.

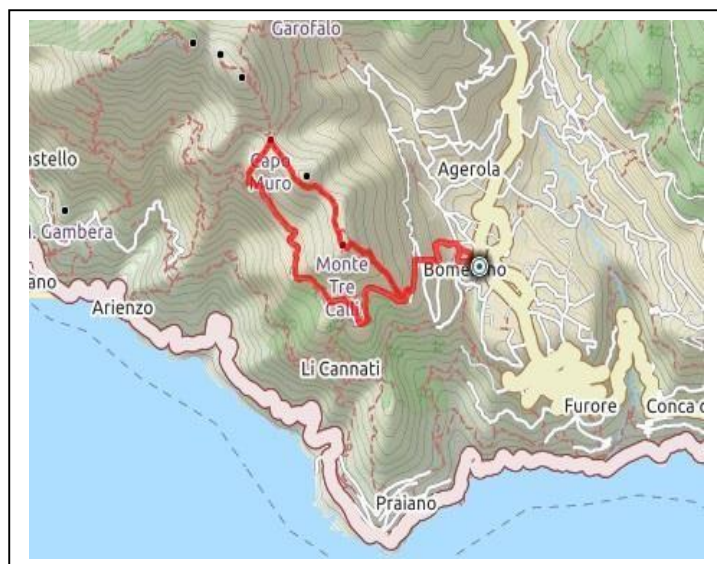
*Adicional que se pueden incluir:*

- Prueba de licor en un laboratorio local
- Visita a una fábrica artesanal de “taralli”
- Visita y cena en un edificio histórico del siglo XVIII

*Datos técnicos:*

- Duración: 4 horas
- Longitud: 9 Km
- Desnivel: 400 / -400 m
- Dificultad: E excursionistico (para los excursionistas)

PRECIO POR LA EXCURSION EN PRIVADO en español\_235,00 € Para un grupo de 1 a 15 personas



## Torre de Ziro

Caminando hacia la famosa torre entre las ciudades de Atrani y Amalfi.

Camino corto que parte de Pontone y llega a un gran mirador con vistas a la costa de Amalfi, las aldeas de Maiori y Conca dei Marini. El camino pasa por un bosque de coníferas y llega a la torre de Ziro, lugar de gran sugerencia para la población local, vinculada a la historia de la República marina de Amalfi. Camino de regreso al punto de partida.

### *Adicional que se pueden incluir::*

- Almuerzo en un restaurante local
- Visita a una fábrica de helado artesanal
- Posibilidad de hacer en la noche (viendo estrellas)

### *Datos técnicos:*

- Duración: 2 horas
- Longitud: 2 Km
- Desnivel: 100 / -100 m
- Dificultad: T Turístico

PRECIO POR LA EXCURSION EN PRIVADO en español\_235,00 € para un grupo de 1 a 15 personas



## Circuito de el monte Faito

Circuito hacia el pico más alto de los montes Lechosos, hacia los bosques de hayas y unas vistas únicas de la bahía de Nápoles, el Vesuvio y la área de Cilento.

La ruta inicia desde el monte Faito (1.200 m), pasando por la fuente del “agua santa”, donde todavía hay una planta insectívora rara. Pasando por las hayas seculares, se puede llegar al punto más alto (1.444 m), desde donde se puede tener una vista de todo el territorio alrededor. Siguiendo la ruta se puede disfrutar de una perfecta visión de toda la Península, hasta Capri, y después caminar de regreso al punto de partida

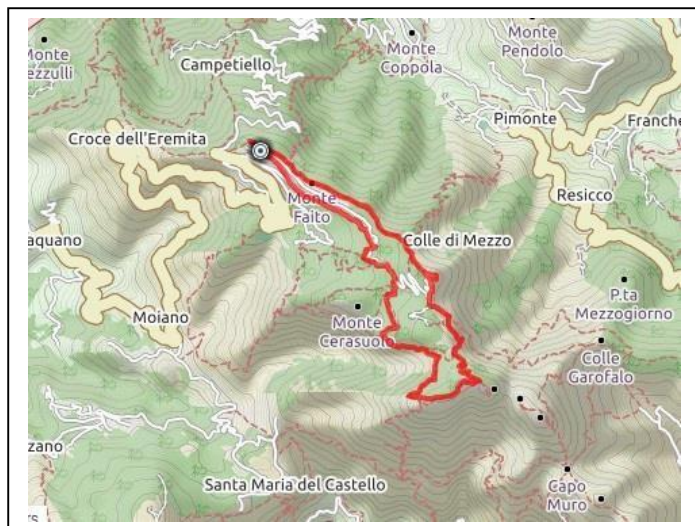
. *Adicional que se pueden incluir:*

- Almuerzo en restaurant local
- Degustación de productos típicos

*Datos técnicos:*

- Duración: 3 horas
- Longitud: 10 Km
- Desnivel: 250 / -300 m
- Dificultad: E Escursionistico (para los excursionistas)

PRECIO POR LA EXCURSION EN PRIVADO en español 235,00 € para un grupo de 1 a 15 personas



## Punta Campanella y el monte San Costanzo

Circuito excursionístico hacia la punta final de la península de Sorrento, caminando delante de Capri.

Punto de partida es Termini, fracción de la aldea principal Massa Lubrense; llegando a la punta final de la península a través de olivares típicos, donde había el templo de Atenea. Continuar caminando por la orilla de el monte San Costanzo, entre los arbustos mediterráneos. En la parte superior hay una vista única de la bahía de Nápoles y de aquella de Salerno. Desde aquí bajar a Nerano, donde el sendero termina o continuar hasta la playa de Marina del Cantone.

*Adicional que se pueden incluir:*

- Almuerzo en restaurante local
- Degustación de productos típicos

*Datos técnicos:*

- Duración: 4 horas
- Duración: 9 Km
- Desnivel: 350 / -350 m
- Dificultad: EE Escursionístico Esperto (para excursionistas expertos)

PRECIO POR LA EXCURSION EN PRIVADO en español\_235,00 € para un grupo de 1 a 15 personas



## Bahía de Jeranto

Visite el área de el FAI, entre historia y cultura en la cueva abandonada y los cultivos de olivos.

Partida desde Nerano llegando a la zona de el FAI, pasando por olivares y limoneros que aún conservan la cobertura tradicional de madera. El camino sigue un campo, donde se extrajeron las piedras; es posible hacer observación de aves y el buceo. Camino de regreso a Nerano.

### *Adicional que se pueden incluir:*

- Almuerzo en restaurante local
- Degustación de productos típicos
- Las actividades de la FAI (observación de aves) y de buceo

### *Datos técnicos:*

- Duración: 2 horas
- Duración: 5 Km
- Desnivel: 200 / -200 m
- Dificultad: T Turístico

PRECIO POR LA EXCURSION EN PRIVADO en español\_235,00 € para un grupo de 1 a 15 personas



## **SI BUSCAS EN OTRAS ZONAS, SOLICÍTALAS**